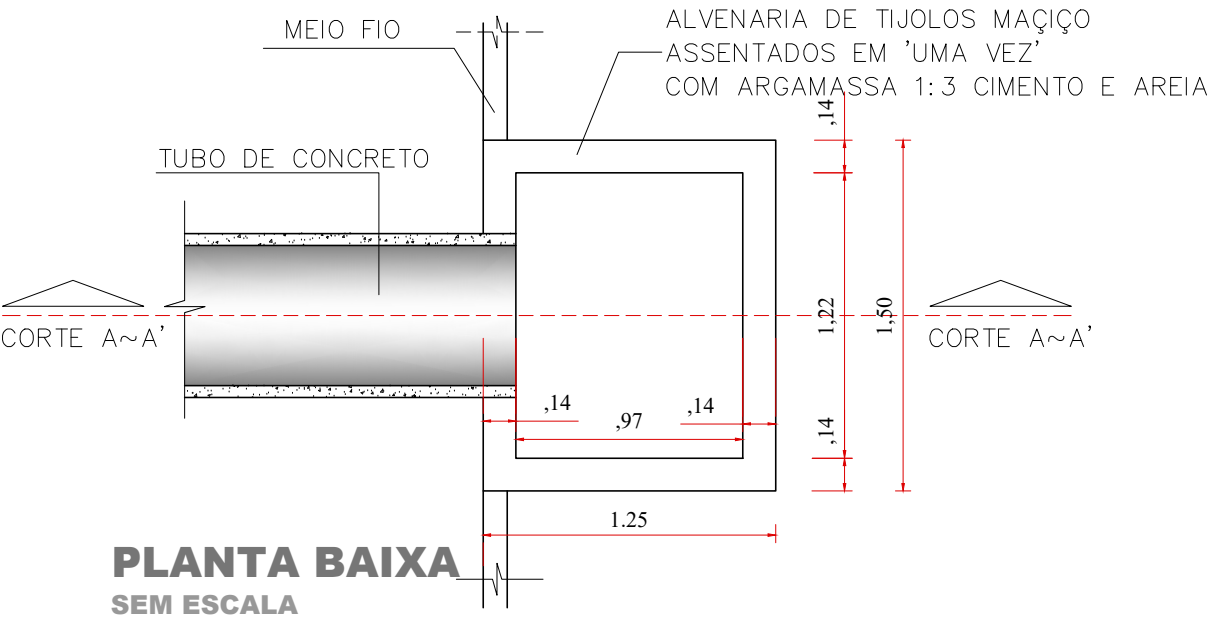


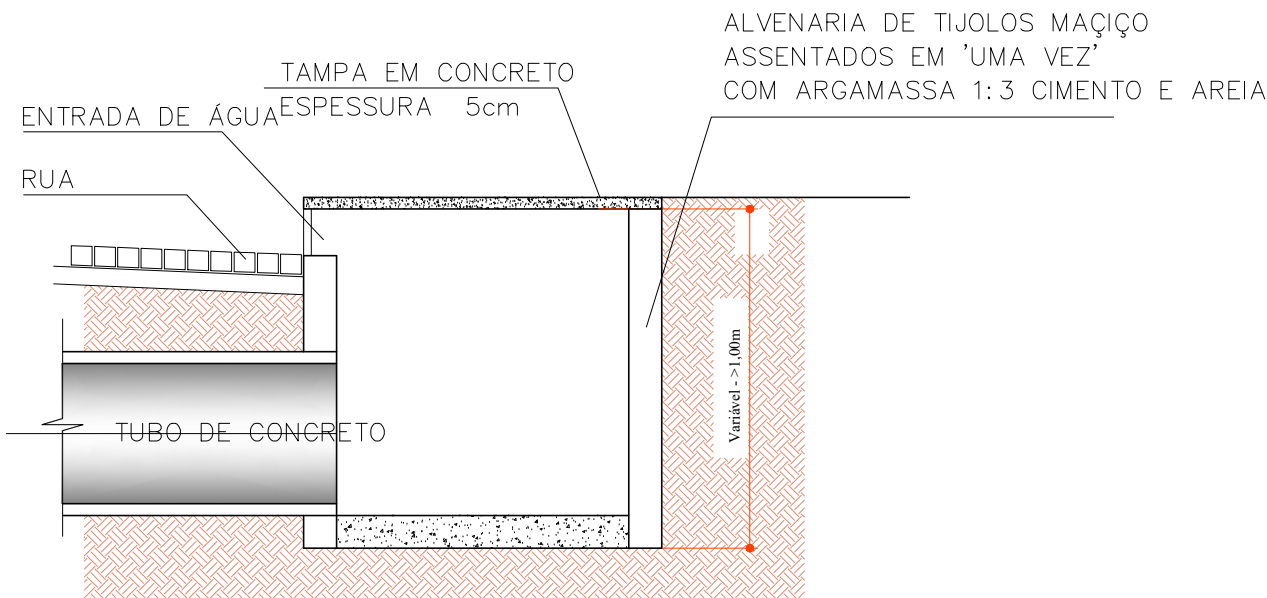
PLANTA DRENAGEM PLUVIAL

Escala: 1/250

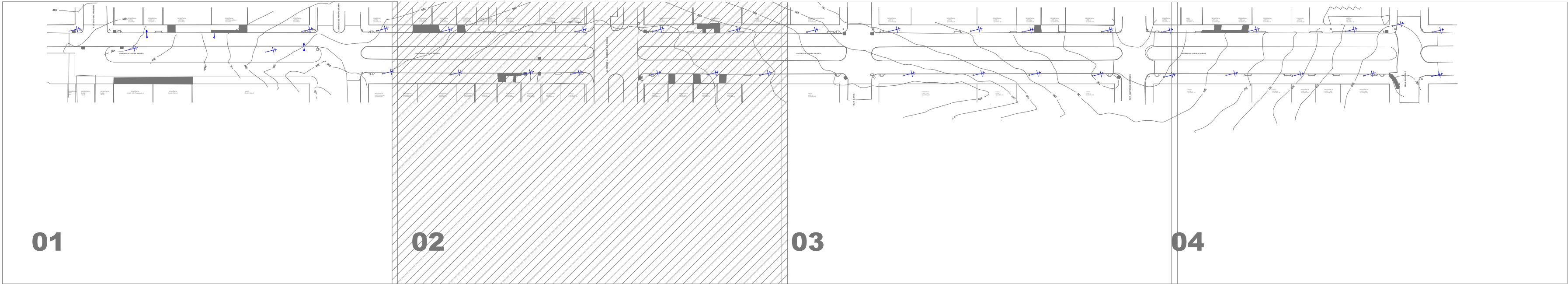
BOCAS DE LOBO 01



PLANTA BAIXA
SEM ESCALA



CORTE A~A'
SEM ESCALA



LOCALIZAÇÃO DO TRECHO
SEM ESCALA

- Legenda**
- Muros
 - Bocas de Lobo Existentes
 - Bocas de Lobo 01 - BL - Refazer = 05
 - Pontos de Verificação - PV
 - Alinhamento de Quadra
 - Meio-Fio Existente
 - Meio-Fio á Relocar
 - Poste Alta Tensão
 - Poste Iluminação Pública
 - Calçadas/Rampas de Acesso Existentes

APROVAÇÃO DO MUNICÍPIO		APROVAÇÃO DA SAÚDE PÚBLICA	
PROJETO DRENAGEM PLUVIAL			
Município de Capanema - Paraná RECAPEAMENTO ASFÁLTICO EM CBUQ Avenida Ubirajaras entre Rua Alagoas e Rua Rio de Janeiro - Bairro Santa Cruz - Capanema Pr.			
		CADERNO	
CONTEÚDO: Planta Drenagem, Boca de Lobo, Planta Baixa, Corte AA" Localização do Trecho		LOGRADOURO: Avenida Ubirajaras Nº CHACOTE: Nº GLEBA/QUADRA: Bairro/LOCALIDADE: Bairro Santa Cruz	
RESPONSÁVEL TÉCNICO: RUBENS L.R. SOUZA CREA RS-88396-0 ENGENHEIRO CIVIL E DE SEGURANÇA DO TRABALHO		ÁREA TOTAL: 8.904,64m² ESCALA: Indicada DATA: Setembro 2025	
GEOREFERÊNCIA: PROJ: 20°42'20" S 50°47'56" W Fuso: 20°42'08" S 50°47'56" W COORDENADAS: UTM: 20°42'08" S 50°47'56" W PROJ: 20°42'08" S 50°47'56" W		PROJ: 20°42'08" S 50°47'56" W Fuso: 20°42'08" S 50°47'56" W COORDENADAS: UTM: 20°42'08" S 50°47'56" W PROJ: 20°42'08" S 50°47'56" W	
02-04		02-04	